



# 道頓堀川水辺整備に関する 基本計画

平成8年～(財)大阪市土木技術協会

遊歩道と河川そして沿川建物が一体となり、大阪を代表する道頓堀川の風景をより魅力的に、そしてシンボリックに感じさせる河川空間づくりを目指した遊歩道デザインを検討。

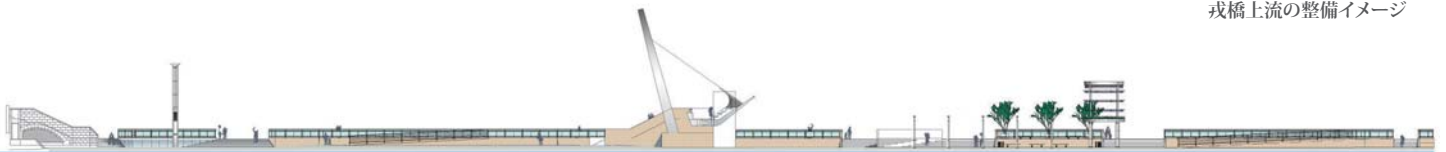
ポイントとなる要素や空間は、単独で配置、デザインするのではなく、それぞれに関連性を持たせ、周辺の風景と一体的な河川空間の形成を狙っている。

基本的な手法として、視点場と視点対象物との間に河川を取り入れ、その対象物の背景として沿川建物や風景が感じられる空間構成を行っている。

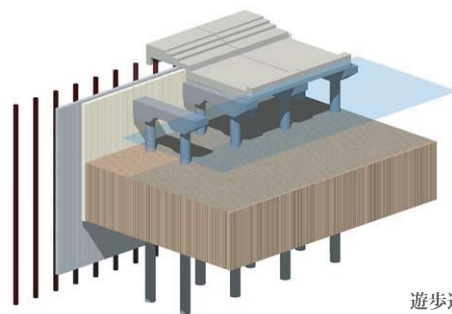



戎橋上流の整備イメージ

- keywords ●親水遊歩道 ●河川計画  
●水都再生 ●景観デザイン



側面図



遊歩道下部構造の構造検討モデル

湊町リバープレイス前遊歩道の整備イメージ